



Würenlingen

Siggenthal Station

Ortsplan 1 : 8'000

Herausgeberin: Gemeinde Würenlingen

1998 / nachgeführt 2000

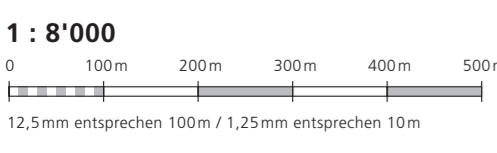
Verzeichnis der Strassen in der Bauzone

- A**ffanderweg F4
Ahornweg F6
Alte Endingerstrasse H5
Anenonenweg F5
Asternweg F5
- B**achstrasse E3-F3
Baderweg G5-G8
Bärenweg E3-F4
Bergbrunnenweg F6-G6
Birkenweg F6
Breitenstrasse F4-F5
Brämliackerweg E7
Brunnengasse G3
Buchenweg E6
- D**ahlenweg F5
Distelweg F5
Enderingerstrasse G5-H5
Ersackerweg E4-F4
Erikaweg F4-F5
- F**liederweg F6
- G**artenstrasse F4-G4
Grenzweg D8-E8
- H**aldenweg E7-G5
Hardackerstrasse D8-D9
Hengeltweg E3-F4
Heulweg H5
- I**fluhstrasse D8
Industriestrasse D6-D7
Industriestrasse Althau D5-D6
Irisweg F5
- K**aiserackerweg F5
Kapellenweg F1-G2
Kellenackerstrasse D7-D8
Kellenackerweg D8-E8
Kirchweg G5
Kirschenweg H3
Kleeweg E6
Kohlenweg G3-G4
Kornweg F4
Kreuzbodenstrasse D8
Krokusweg F5
Kuhgässlistrasse D6-E6
- L**andstrasse D8-D9
Langackerweg F5
Lilienweg E6
Lindenstrasse E6-G5
Lochackerweg D5-F5
- M**ensentalstrasse G3-H3
Mittelgasse D8-E8
Mühweg H5
- N**arzissenweg F5
Neikenweg F4-F5
Neuweg D5-E5
- O**berbodenstrasse G3-G4
Obergasse D8
Oberweg F5
Orchideenweg E6
- P**lütschackerweg E4-F5
Poststrasse F4-G5
- R**ainackerstrasse D5-E6
Randweg F3-G3
Reaktorstrasse A3-E2
Rebbergstrasse G4-H3
Rebschulweg G3
Rennweg G3-G4
Rieslingweg G3
Rosenweg G4
Römerstrasse G2-G3
Röthelweg D4-F4
- S**andgasse G3
Scheideggweg F5
Schulstrasse G4
Schulweg G4
Seilbahnweg D7-E7
Seilerweg F3
Siggenthalerstrasse D7-E6
Sonnenbergstrasse G4-H5
Sonnengässli G4
Steigweg G2
Steinbruchweg E7-F6
Steinenbühlstrasse H5-J7
Stillistrasse B9-D8
Stumpenweg H5-J5
Stückhaldenweg H4-H5
Stückweg G4-H4
- T**annenweg F6
Tegerfelderstrasse F3-H1
Tiefensteinweg F5
Tiergartenstrasse G4-H3
Trottenweg G3
Tulpenweg F4
Tüchelweg G5-G6
- U**nterbodenweg F3-G3
Untergasse D8
- V**eilchenweg F5
- W**aldheimstrasse D8
Waldhüttenweg H6
Wegscheide D7-E7
Weinbergweg G3-G4
Weißensteinweg E6
Wiesenstrasse E6
Wolfsackerweg E7
- Z**ementweg D7

Öffentliche Gebäude und Anlagen

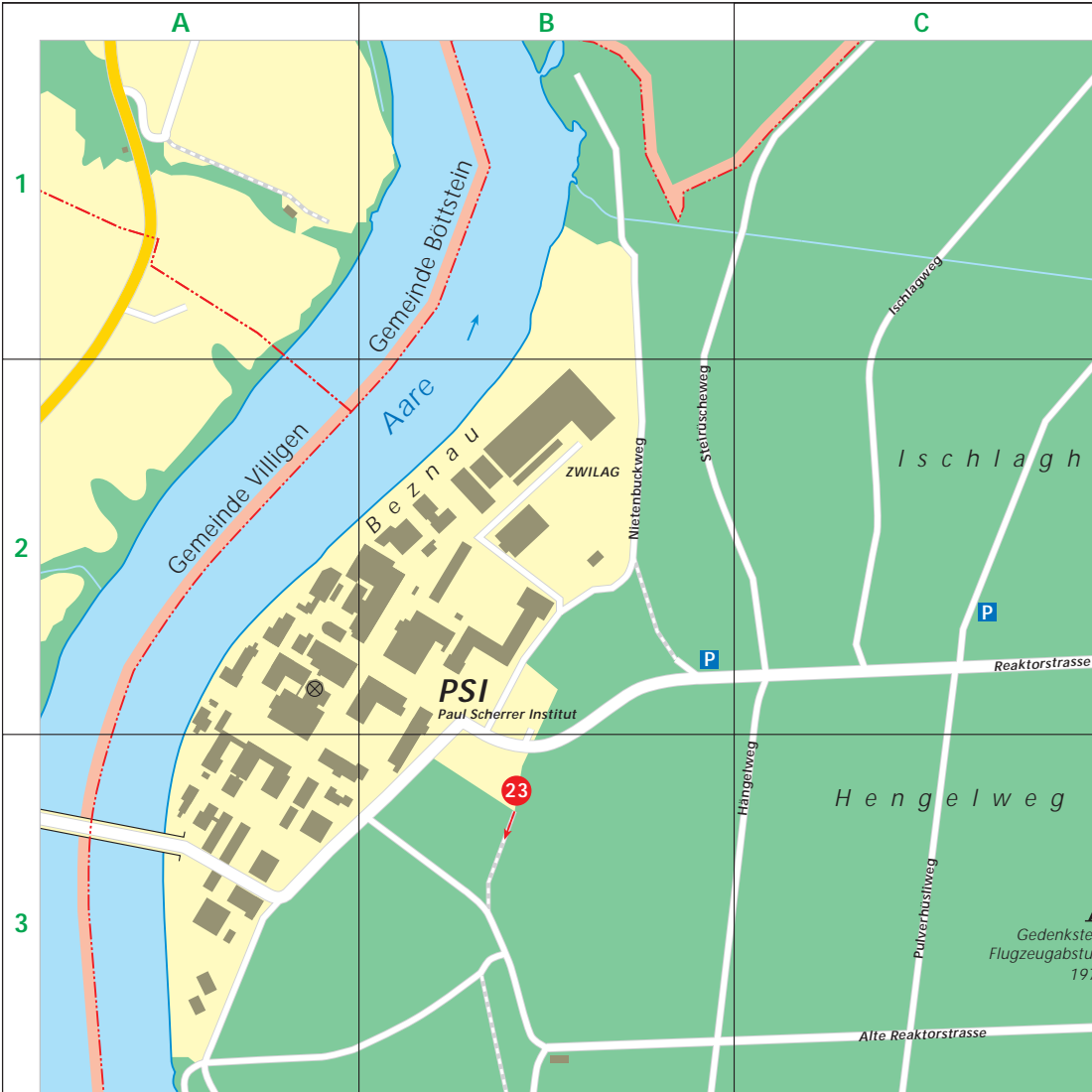
- 1** Kapelle G2
- 2** Sportplatz Käppeli F3-G3
- 3** Schulhaus Dorf 1968 und 2000 G4
- 4** Schulhaus Dorf 1908 G4
- 5** Post, Bauverwaltung G4
- 6** Gemeindehaus G4
- 7** Feuerwehrlokal G4
- 8** Kindergarten Dorf G4
- 9** Bauamt-Werkhof G4
- 10** Turnhalle und Sportanlage Gartenstrasse F4
- 11** Katholische Kirche, Pfarreilokal G5
- 12** Altersheim H5
- 13** Kindergarten Breite F5
- 14** Mehrzweckhalle, Schul- und Sportanlage Weissenstein E6-F6
- 15** Sport- und Jugendhaus/ Fussballplatz Kuhgässli D6-E6
- 16** Waldhütte Oberwald H6
- 17** Waldhütte Unterwald B5
- 18** Forst-Werkhof D4
- 19** Schlachthaus D5
- 20** ARA Würenlingen C7
- 21** Bahnhof SBB D8
- 22** Start Waldlehrpfad G5
- 23** Start Vita-Parcours B3

- Hauptstrasse
- Postauto-Linie mit Haltestelle
- Velo-Weg
- Strasse mit Velo-Route
- Fussweg / Feldweg
- Reben
- Steinbruch, Kiesgrube



Digitale kartografische Bearbeitung: Werbeagentur André Signer, 5303 Würenlingen
 Druck: Druckerei A. Buri AG, 5312 Döttingen (1'500 Ex. 7.2000)
 Reproduktionsbewilligung des Kant. Vermessungsamtes Aarau vom 28. Oktober 1998







D

E

F

Neugut

Asp

SBB

Richtung Döttingen

Dorfbach

Bottsteinweg

Neuguthauweg

Schulschlagweg

Pflanzgartenweg

Bachweg

U

P

Dorfbach

Bachwisen

ZWILAG
Umladestation

Werkhof
Granella

Bachhof

Bachstrasse

Lindenhof

Sonnenhof

Randweg

2

Randweg

Unter

Seilerweg

Pumphaus
Unterwald

Würenlingen



U n t e r w a l

4

5

6

Oberer Prorhodolweg

Oberer Bueckweg

Pulverhustweg

Denkmalweg

Stillaehweg

Unterer Prorhodolweg

Rotelwegli

17

Althau

Eichhauweg

Unterer Bueckweg

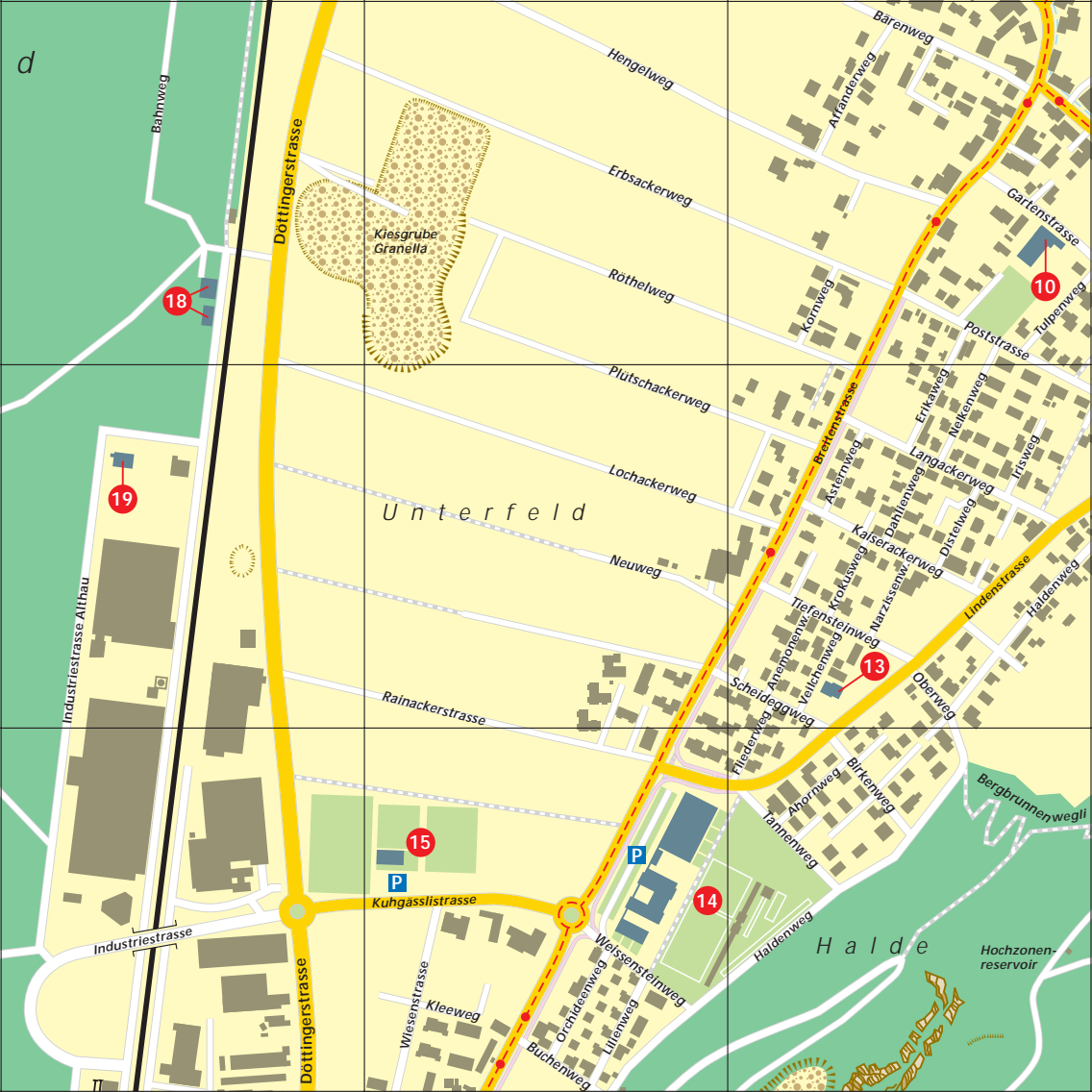
Althauweg

Gemeinde Villigen

Fischreihweg

Förderband HCG

P



d

18

19

15

13

14

10

Kiesgrube
Granella

Unterfeld

Halde

Hochzonen-
reservoir

Bahnweg

Döttingerstrasse

Hengelweg

Erbsackerweg

Röthelweg

Plutschackerweg

Lochackerweg

Neuweg

Rainackerstrasse

Industriestrasse Althau

Industriestrasse

Döttingerstrasse

Kuhgasslistrasse

Wiesenstrasse

Kleeweg

Buchenweg

Orchideenweg

Lilienweg

Welsensteinweg

Haldenweg

Tannenweg

Ampfenweg

Fildersweg

Schledwegweg

Rapensweg

Veilchenweg

Tiefensteinweg

Asterweg

Breitenstrasse

Kornweg

Bühlweg

Kaiserackerweg

Maussissenw

Distelweg

Bahnhofweg

Langackerweg

Eriksweg

Neukenweg

Lindenastrasse

Bärenweg

Arränderweg

Gartensstrasse

Tulpenweg

Poststrasse

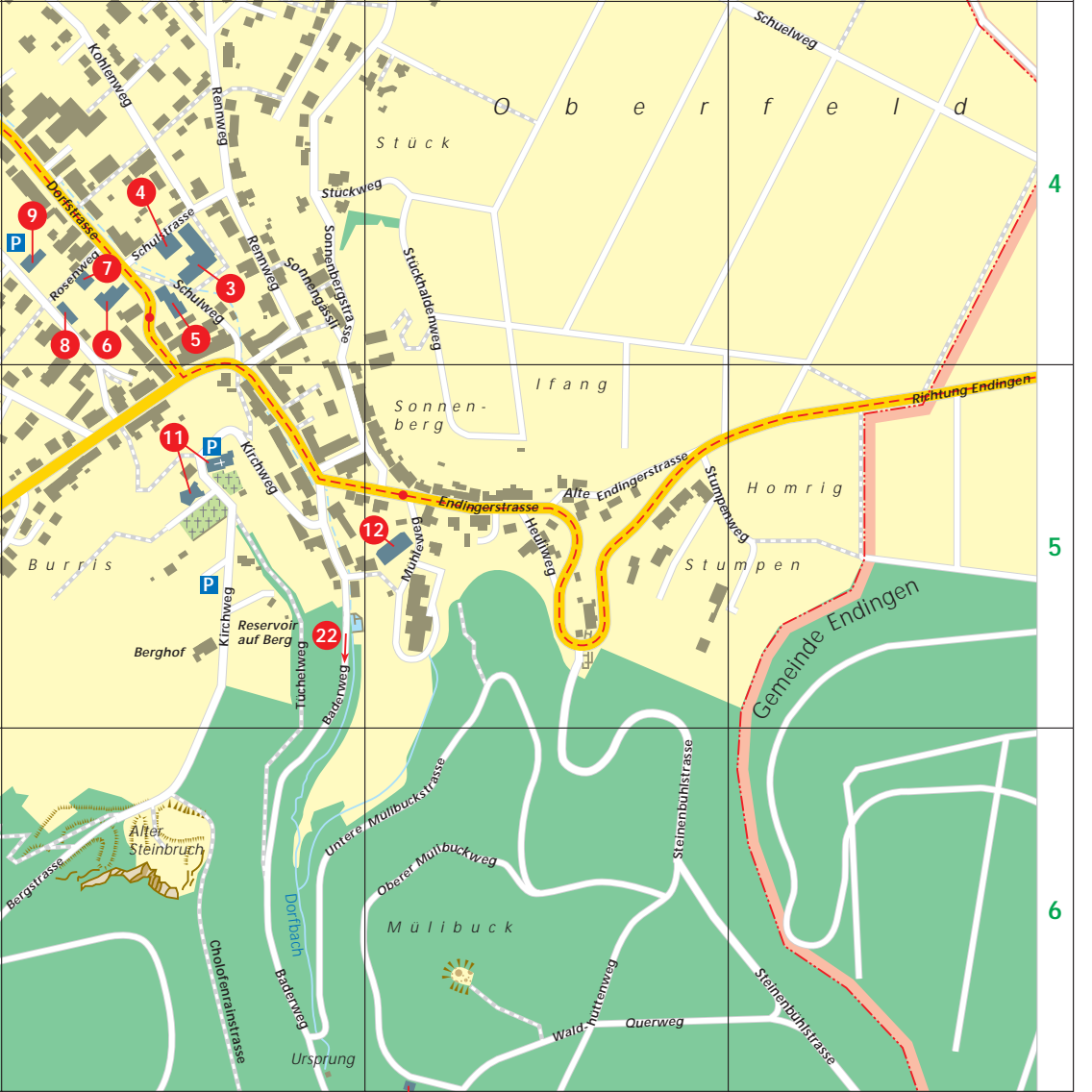
Inisweg

Haldenweg

Oberweg

Birkenweg

Bergbrunnerwegli







Siggenthal Station

21

SBB

Richtung Untersiggenthal

P

D

E

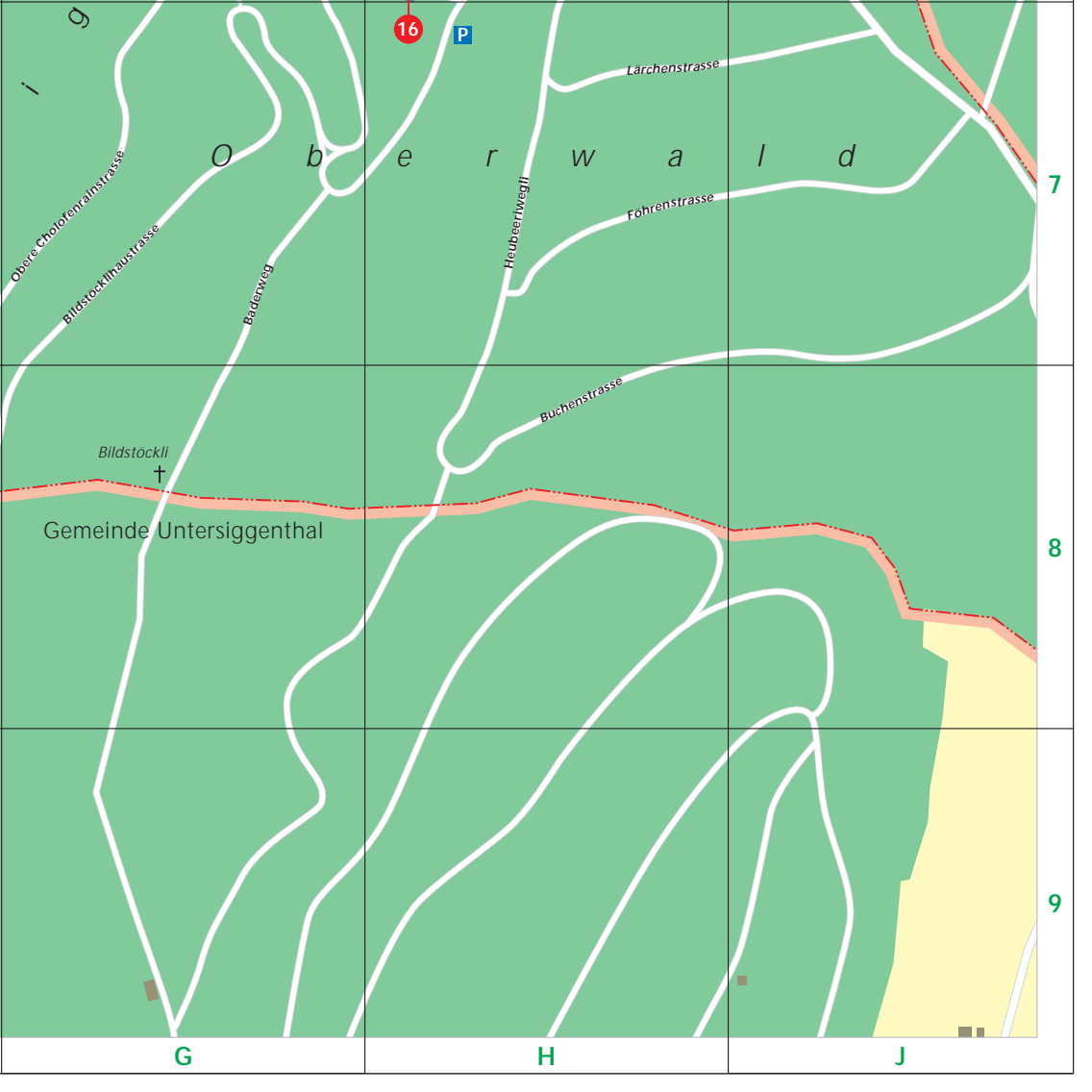
F

Wisental

Deponie Bärengaben

Deponie-Stollen

Hintere Ibrigstrasse



16

P

Ober-
Cholofenbahnstrasse

Bildstöckli-
bahnstrasse

Badenweg

Heubühlwegli

Lärchenstrasse

Föhrenstrasse

Buchenstrasse

Bildstöckli
+

Gemeinde Untersiggenthal

G

H

J

7

8

9